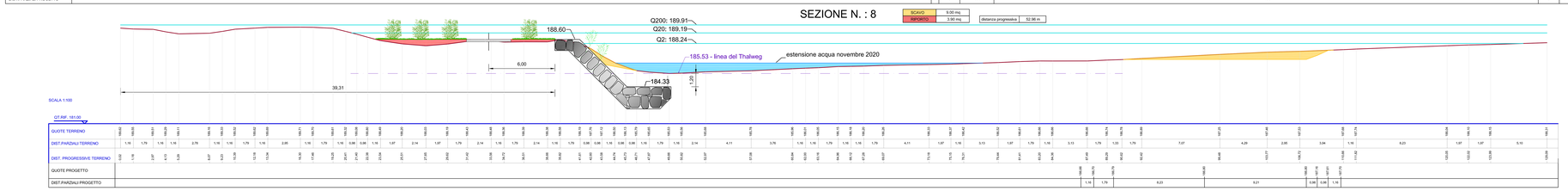

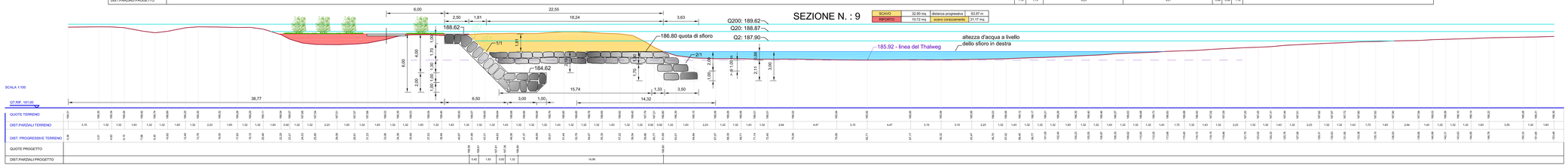

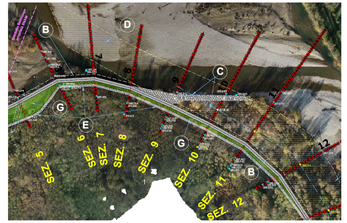

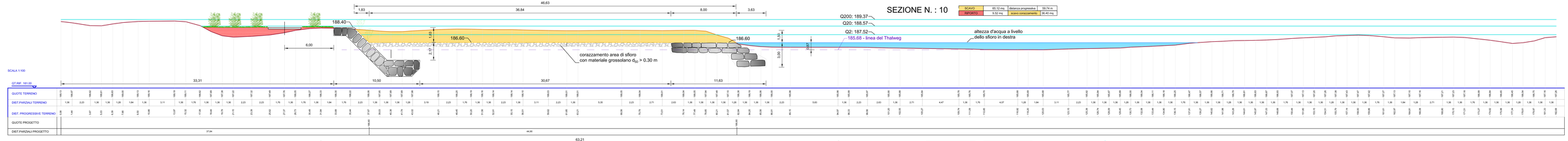

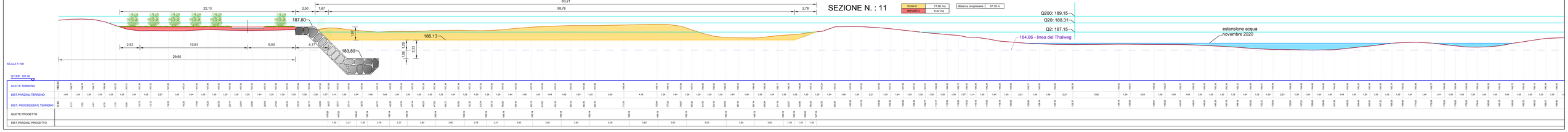

Sezioni	Livelli idrometrici per portate con diversi tempi di ritorno TR 2, 20, 100, 200											
	Q2			Q20			Q100			Q200		
	pre	post	Δz (m)	pre	post	Δz (m)	pre	post	Δz (m)	pre	post	Δz (m)
1	189,07	188,93	-0,14	190,27	190,16	-0,11	190,8	190,7	-0,1	191	190,9	-0,1
2	189,05	188,9	-0,15	190,24	190,11	-0,12	190,75	190,65	-0,1	190,95	190,85	-0,1
3	189,03	188,88	-0,15	190,19	190,07	-0,12	190,71	190,6	-0,11	190,9	190,8	-0,1
4	189	188,85	-0,15	190,11	190	-0,11	190,64	190,53	-0,11	190,83	190,73	-0,1
5	188,98	188,83	-0,15	190,06	189,93	-0,13	190,57	190,45	-0,12	190,76	190,65	-0,11
6	188,91	188,76	-0,15	189,93	189,78	-0,15	190,42	190,3	-0,12	190,61	190,5	-0,11
7	188,65	188,49	-0,16	189,63	189,47	-0,16	190,13	189,98	-0,15	190,32	190,17	-0,15
8	188,46	188,24	-0,22	189,41	189,19	-0,22	189,92	189,71	-0,21	190,11	189,91	-0,2
9	188,2	187,9	-0,3	189,17	188,87	-0,3	189,67	189,41	-0,26	189,87	189,62	-0,25
10	187,93	187,52	-0,41	188,93	188,57	-0,34	189,43	189,15	-0,28	189,63	189,37	-0,26
11	187,56	187,15	-0,41	188,62	188,31	-0,31	189,14	188,92	-0,22	189,4	189,15	-0,25
12	187,19	186,86	-0,33	188,34	188,15	-0,19	188,92	188,74	-0,18	189,15	188,97	-0,18
13	186,67	186,57	-0,1	187,93	187,75	-0,18	188,55	188,38	-0,17	188,78	188,62	-0,16
14	186,39	186,14	-0,25	187,66	187,5	-0,16	188,29	188,15	-0,14	188,52	188,39	-0,13
15	186,14	185,95	-0,19	187,4	187,32	-0,08	188,03	187,96	-0,07	188,27	188,19	-0,08
16	185,9	185,82	-0,08	187,17	187,16	-0,01	187,79	187,79	0	188,02	188,02	0

TORINO METROPOLI
Città metropolitana di Torino
Direzione Azioni Integrate con gli Enti Locali

REGIONE PIEMONTE

Comune di Chivasso

PROGRAMMA GENERALE DI GESTIONE DEI SEDIMENTI - STRALCIO TORRENTE ORCO NEL TRATTO TRA CUORGNE' E CHIVASSO - PRIMO PROGRAMMA OPERATIVO -

1° LOTTO - COMUNE DI CHIVASSO

PROGETTO DEFINITIVO

PROGETTO REDATTO AIBM
CITTA' METROPOLITANA DI TORINO
**Direzione Azioni Integrate con gli Enti Lo.
Unità Specializzata Fiume del Torrente**

REV.	DESCRIZIONE CONTENUTO	DATA	REDATTO	VERIFICATO
0	1° emissione	aprile 2021	GIP	

IL COORDINATORE DEL GRUPPO DI PROGETTAZIONE:
Ing. Giovanni PONCHIA
CMA Metropolitana di Torino

COMMISSIONE SPECIALISTICA:
POLITECNICO DI TORINO
DIATI - Dipartimento di Ingegneria dell'Ambiente, del Territorio e delle Infrastrutture
Corso Duca degli Abruzzi 24
10129 Torino

DIR. IL DIRIGENTE DELLA DIREZIONE:
Ing. Massimo VETTORETTI
Città Metropolitana di Torino

REDATTORI:
Ing. Giovanni PONCHIA
CMA Metropolitana di Torino

CODICE DI COMMESSA:
1819A

CODICE DI BARCODE:
1819A_D_B_15_1

IL RESPONSABILE DEL PROCEDIMENTO:
Dott. Geol. Gabriele PAPA
CMA Metropolitana di Torino

SCALA:
1:100

OGGETTO:
SEZIONI DI PROGETTO
DALLA N. 7 ALLA N .11

TAVOLA N°:
B.08